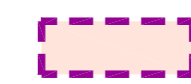
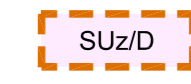







CLASIFICACION DEL SUELO

-  SUELO URBANO
-  SUz/D SUELO URBANIZABLE/ DELIMITADO
-  SNU-G/CO SUELO NO URBANIZABLE - GENERICO (COMUN)

ZONAS DE PROTECCION EN CARRETERAS AUTONOMICAS

-  ZONA DE DOMINIO PUBLICO. d=3m A ARISTA EXTERIOR DE EXPLANACION
-  ZONA DE SERVIDUMBRE. d=8m A ARISTA EXTERIOR DE EXPLANACION
-  ZONA DE AFEECCION. d=50m A ARISTA EXTERIOR DE EXPLANACION
-  LINEA DE EDIFICACION. d=18m A ARISTA EXTERIOR CALZADA (RED BASICA) d=15m A ARISTA EXTERIOR CALZADA (RED COMARCAL Y LOCAL)

**50045PGOUNBELCHITE
PLAN GENERAL DE ORDENACION URBANA
DE BELCHITE
- DOCUMENTO REFUNDIDO -**

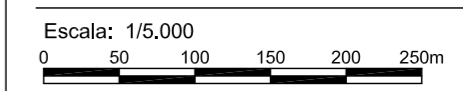
AYUNTAMIENTO DE BELCHITE
PLAZA DEL AYUNTAMIENTO, 1 - 50130 BELCHITE (ZARAGOZA)
**ENTORNO A LA CHAMA Y
Pno IND LA LEGUA
USOS Y DEFENSAS DE CARRETERAS**

PO5.2

EQUIPO REDACTOR:
J.A. LORENTE y Asociados,
arquitectura y urbanismo, S.L.P.
ja.lorente@gmail.com

"El contenido de este documento ha sido sometido a un proceso deseudonimización de datos en cumplimiento de lo dispuesto en el Reglamento Europeo de Protección de Datos (2016/679)"

XXXXXXXXXXXXXX



JULIO 2017